



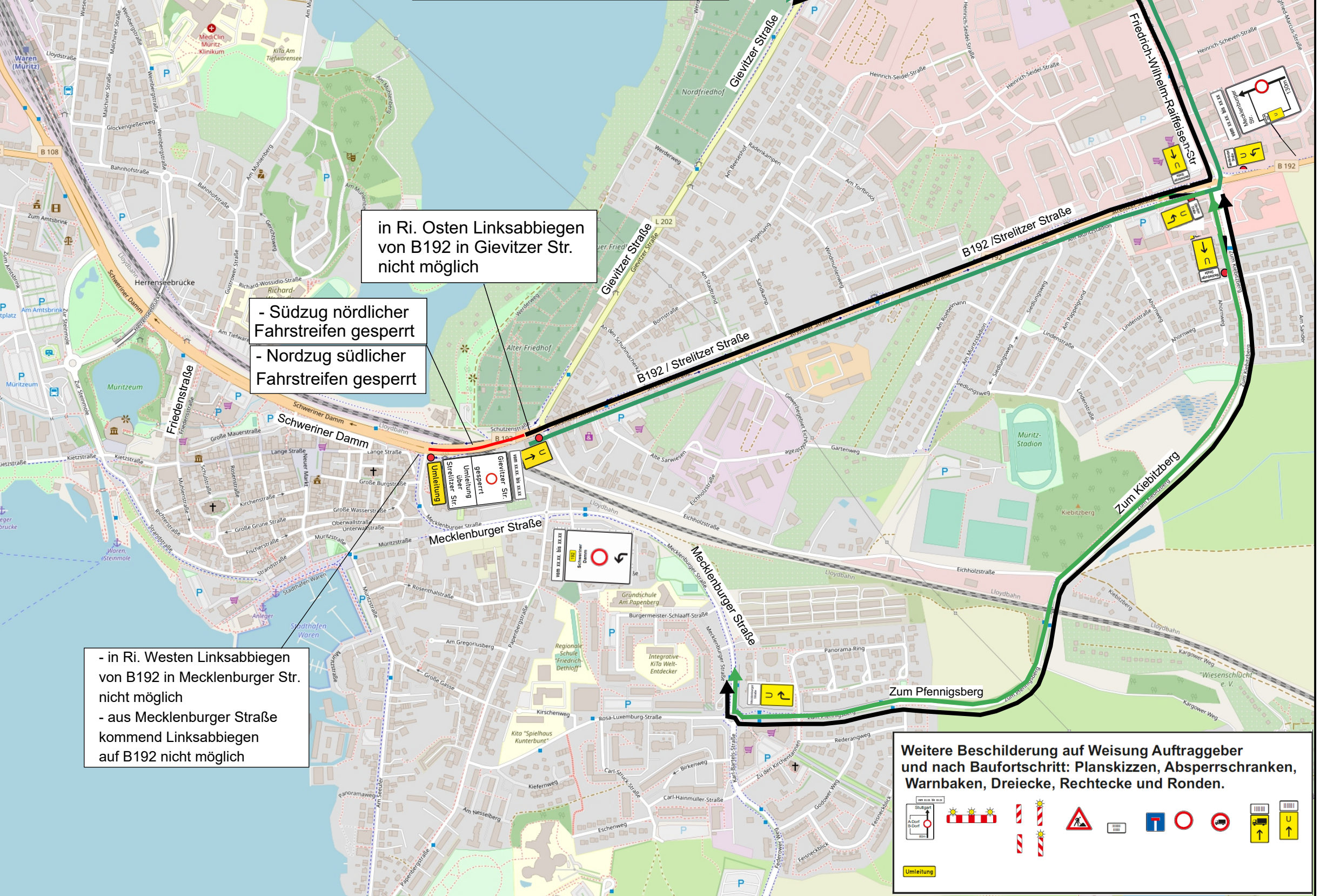


**Legende:**

-  Umleitung Kfz < 3,5 t
-  Umleitung Kfz > 3,5 t
-  Umleitung Fuß- u. Radverkehr
-  Bereich der Sperrung / Baufeld

Beschilderung	insg.
Umleitung Mecklenburger Straße	5x
Umleitung Gievitzer Straße	3x
Planskizzen Mecklenburger Str.	2x
Planskizzen Gievitzer Straße	1x
Planskizze Linksabbiegen gesperrt	1x (auf Schweriner Damm)
Datumsangaben auf allen Planskizzen	



in Ri. Osten Linksabbiegen von B192 in Gievitzer Str. nicht möglich

- Südzug nördlicher Fahrstreifen gesperrt  
- Nordzug südlicher Fahrstreifen gesperrt

- in Ri. Westen Linksabbiegen von B192 in Mecklenburger Str. nicht möglich  
- aus Mecklenburger Straße kommend Linksabbiegen auf B192 nicht möglich

**Weitere Beschilderung auf Weisung Auftraggeber und nach Baufortschritt: Planskizzen, Absperrschranken, Warnbaken, Dreiecke, Rechtecke und Ronden.**

**Umleitung**